

Утверждена

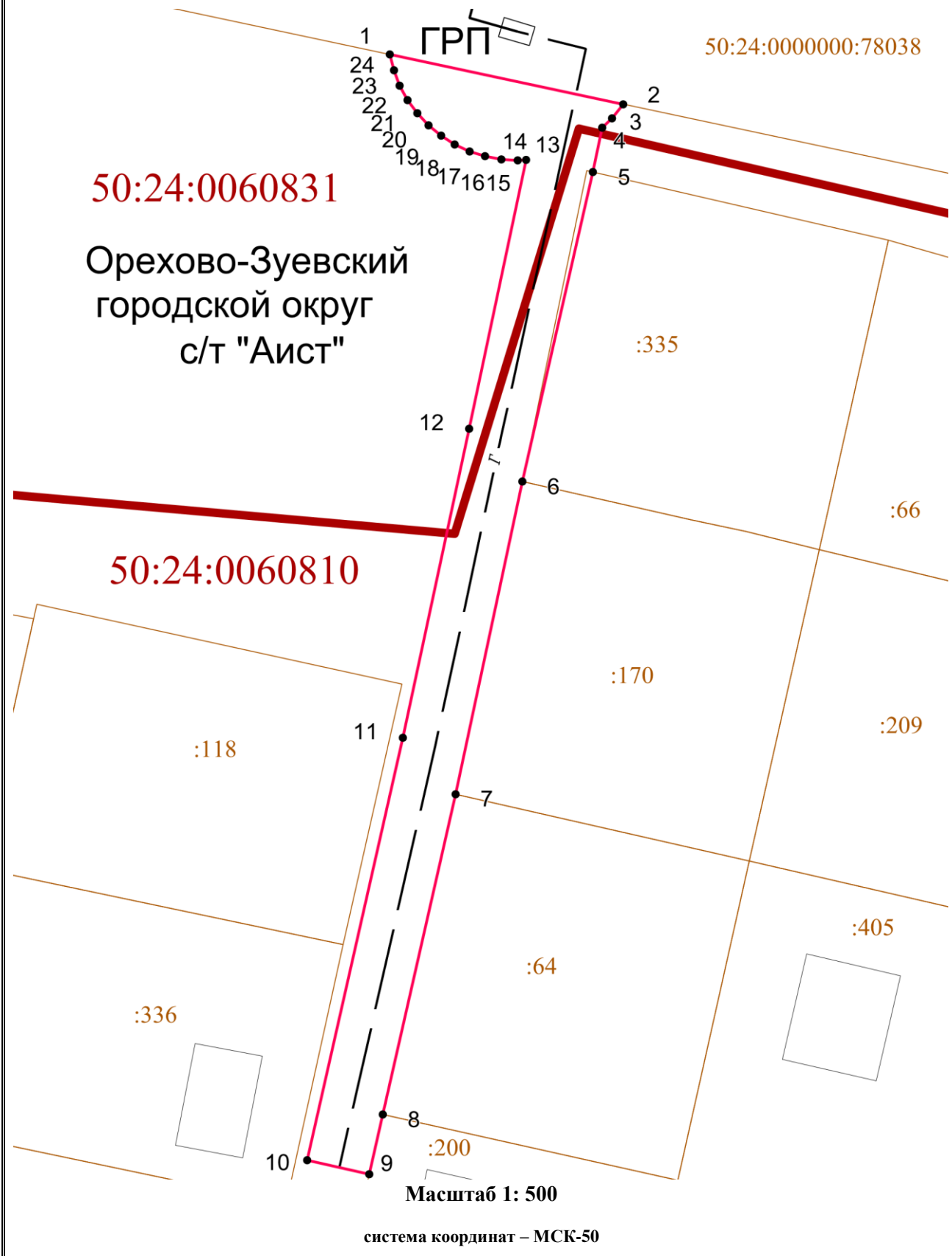
(наименование документа об утверждении, включая наименования органов государственной власти или органов местного самоуправления, принявших решение об утверждении схемы или подписавших соглашение о перераспределении земельных участков)

от _____ № _____






Схема границ публичного сервитута на кадастровом плане территории

Условный номер земельного участка		
Площадь земельного участка 662 м ²		
Обозначение характерных точек границ	Координаты, м	
	X	Y
1	2	3
1	448037.29	2288317.65
2	448032.79	2288338.81
3	448031.52	2288337.80
4	448030.64	2288336.90
5	448026.64	2288336.03
6	447998.56	2288329.65
7	447970.23	2288323.59
8	447941.16	2288317.00
9	447935.76	2288315.77
10	447937.03	2288310.15
11	447975.33	2288318.84
12	448003.37	2288324.82
13	448027.74	2288330.01
14	448027.70	2288329.23
15	448027.79	2288327.74
16	448028.06	2288326.28
17	448028.52	2288324.87
18	448029.15	2288323.53
19	448029.94	2288322.27
20	448030.89	2288321.13
21	448031.97	2288320.11
22	448033.18	2288319.25
23	448034.48	2288318.54
24	448035.86	2288318.00
1	448037.29	2288317.65

План границ объекта



Условные обозначения:

-  - вновь образованная граница публичного сервитута
-  - граница учтенных в ЕГРН земельных участков
-  - граница кадастрового квартала
-  - контур ОКС, учтенного в ЕГРН
-  - контур газопровода
- :335 - обозначение земельных участков, учтенных в ЕГРН
- 50:24:0060810 - номер кадастрового квартала